



Secretaria de Meio Ambiente e Desenvolvimento Sustentável - SEMAD  
Centro de Informações Meteorológicas e Hidrológicas do Estado de Goiás - CIMEHGO  
Sala de Situação de Monitoramento de Riscos e Desastres Naturais

Boletim nº: 0296

Elaborado na data: 12/12/2022

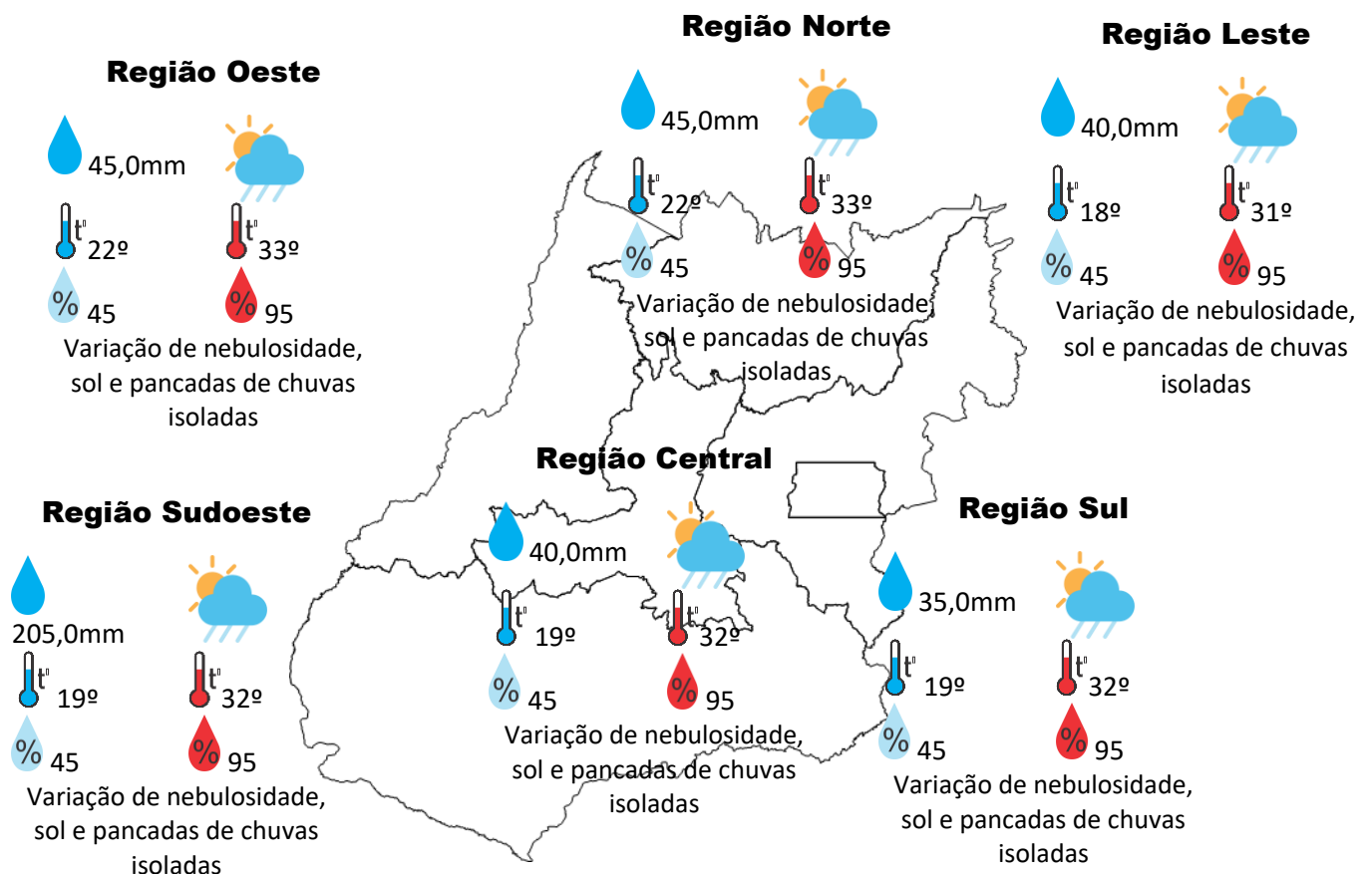
Previsão para data: 13/12/2022

### Informações do Tempo para o Estado

**Terça-feira** o avanço de uma frente fria pela região sudeste do Brasil, começa a favorecer o aumento de nebulosidade influenciando as condições do tempo no Estado de Goiás, com isso teremos pancadas de chuvas isoladas podem vir acompanhadas de rajadas de vento e raios.

**Capital:** Variação de nebulosidade, sol e pancadas de chuvas, temperatura máxima podendo chegar aos 31°C e umidade relativa do ar variando entre 45% a 95%, o nascer do sol será às 05:37hs e o pôr do sol às 18:44hs.

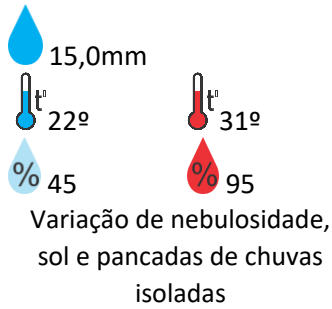
**Alerta:** Para o risco potencial para formação de tempestades em várias regiões do Estado.



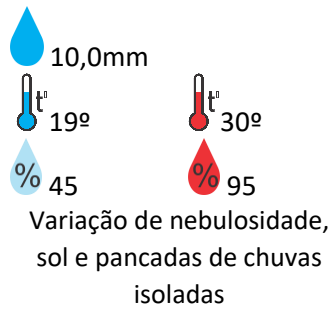


## Previsão para alguns municípios:

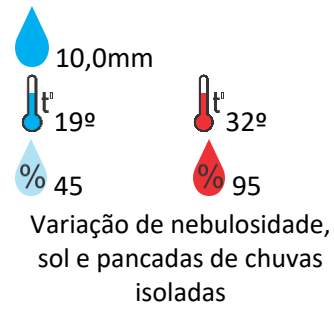
### Porangatu



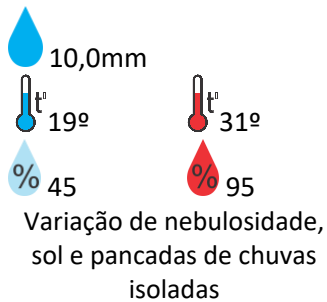
### Catalão



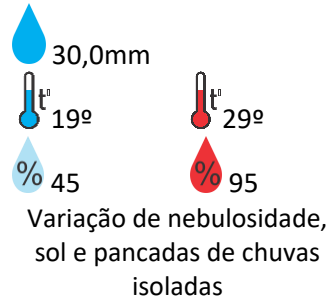
### Jataí



### Rio Verde



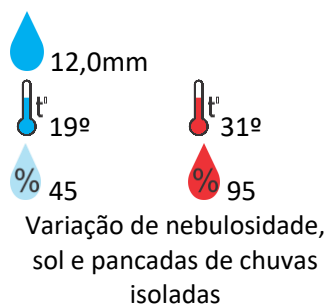
### Luziânia



### Anápolis



### Goiânia



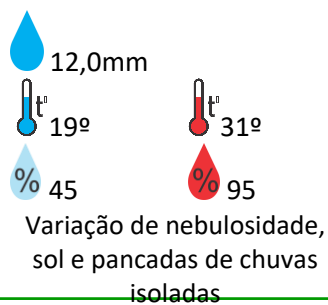
### Itumbiara



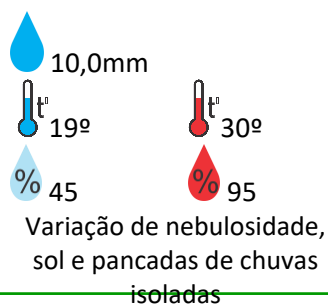
### Ouvidor



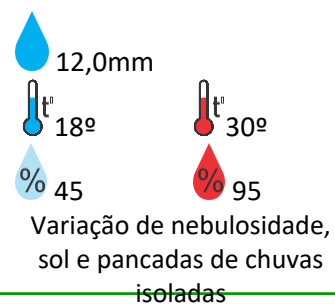
### Goiandira



### Três Ranchos



### Cumari



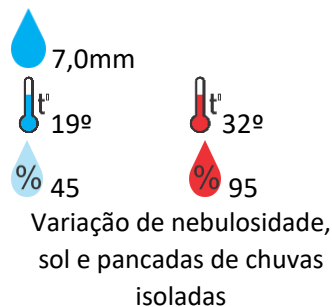
**Secretaria de Estado de Meio Ambiente e Desenvolvimento Sustentável - SEMAD**

11ª avenida, N° 1.272, Setor Leste Universitário - CEP: 74.605-060 - Goiânia/GO - fone: (62) 3265-1392 – 3265-1361

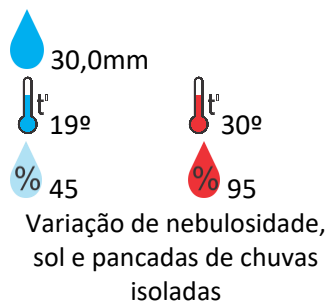
Visite: <https://www.meioambiente.go.gov.br/cimehgo> ou <https://www.cimehgo.meioambiente.go.gov.br/>



### Anhanguera



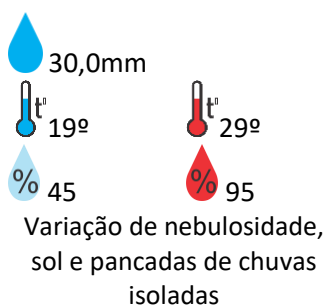
### Ipameri



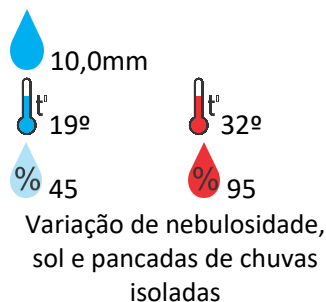
### Nova Aurora



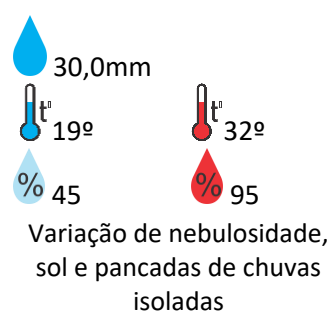
### Cristalina



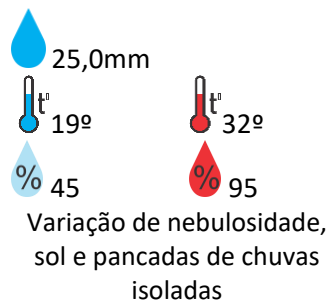
### Santa Helena



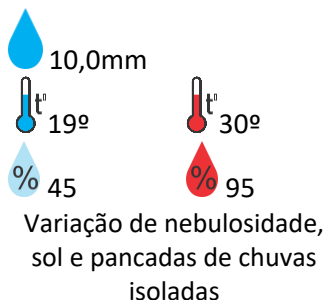
### Ceres



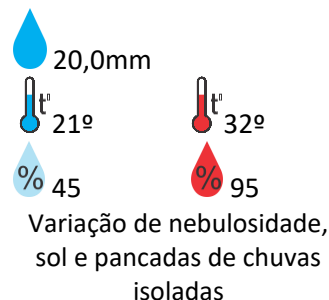
### Goianésia



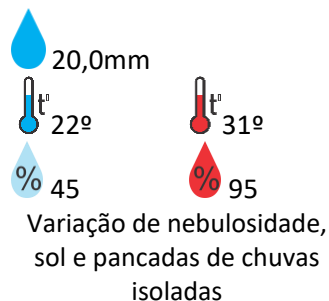
### Davinópolis



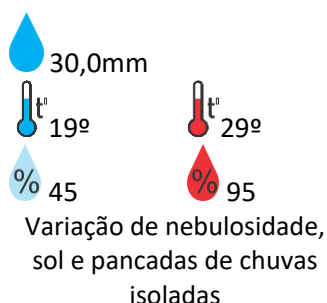
### Rubiataba



### Flores de Goiás



### Formosa



### Cavalcante



**OBS:** As informações contidas nesse boletim do tempo levam em consideração dados das variáveis meteorológicas previstas por modelos meteorológicos e análise de imagens de satélite do dia 12/12/2022 às 09:00 horas